

urbanpromo

PROGETTI PER IL PAESE

 CITTÀ



Data Driven Decision

***Conoscere le città
per gestire la
complessità***

Gianni Dominici

FPA - FORUMPA

Data Driven Decision

Contesto di riferimento

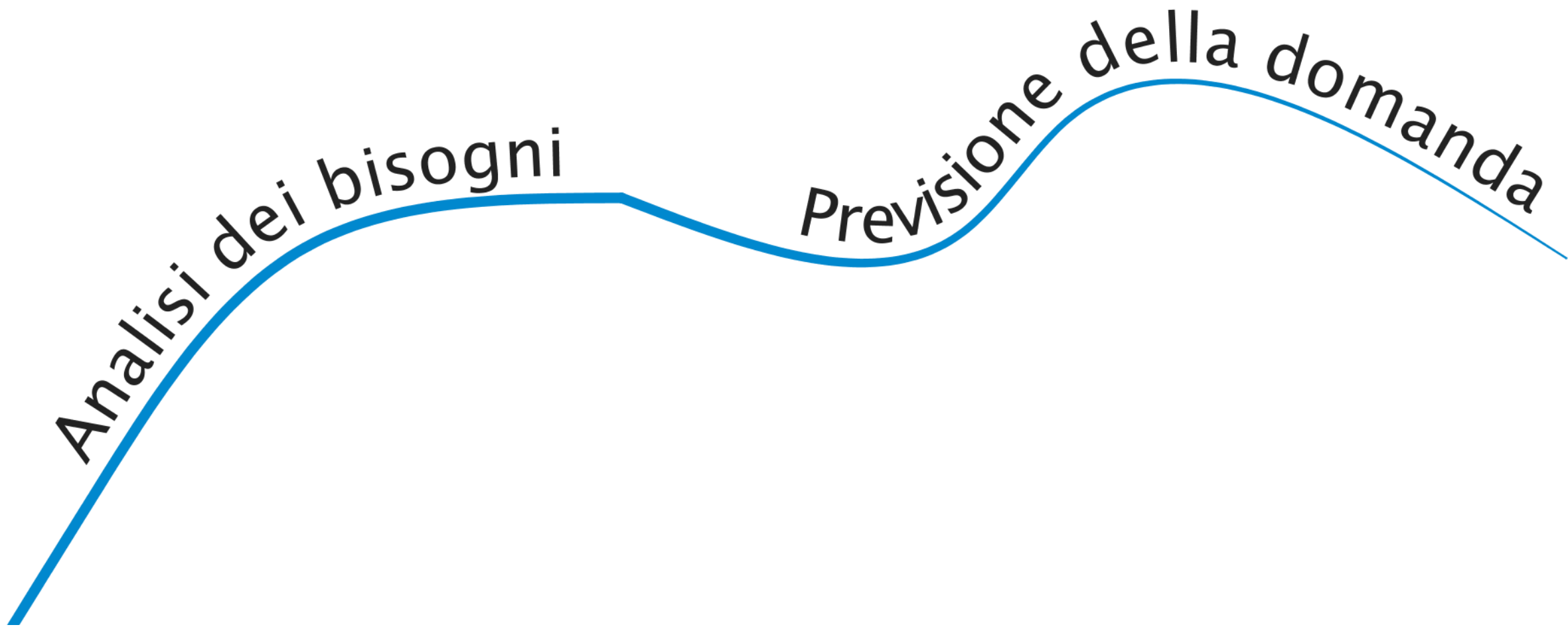
aumento della complessità

If you can't measure it
you can't manage it

inadeguatezza sistemi di governance

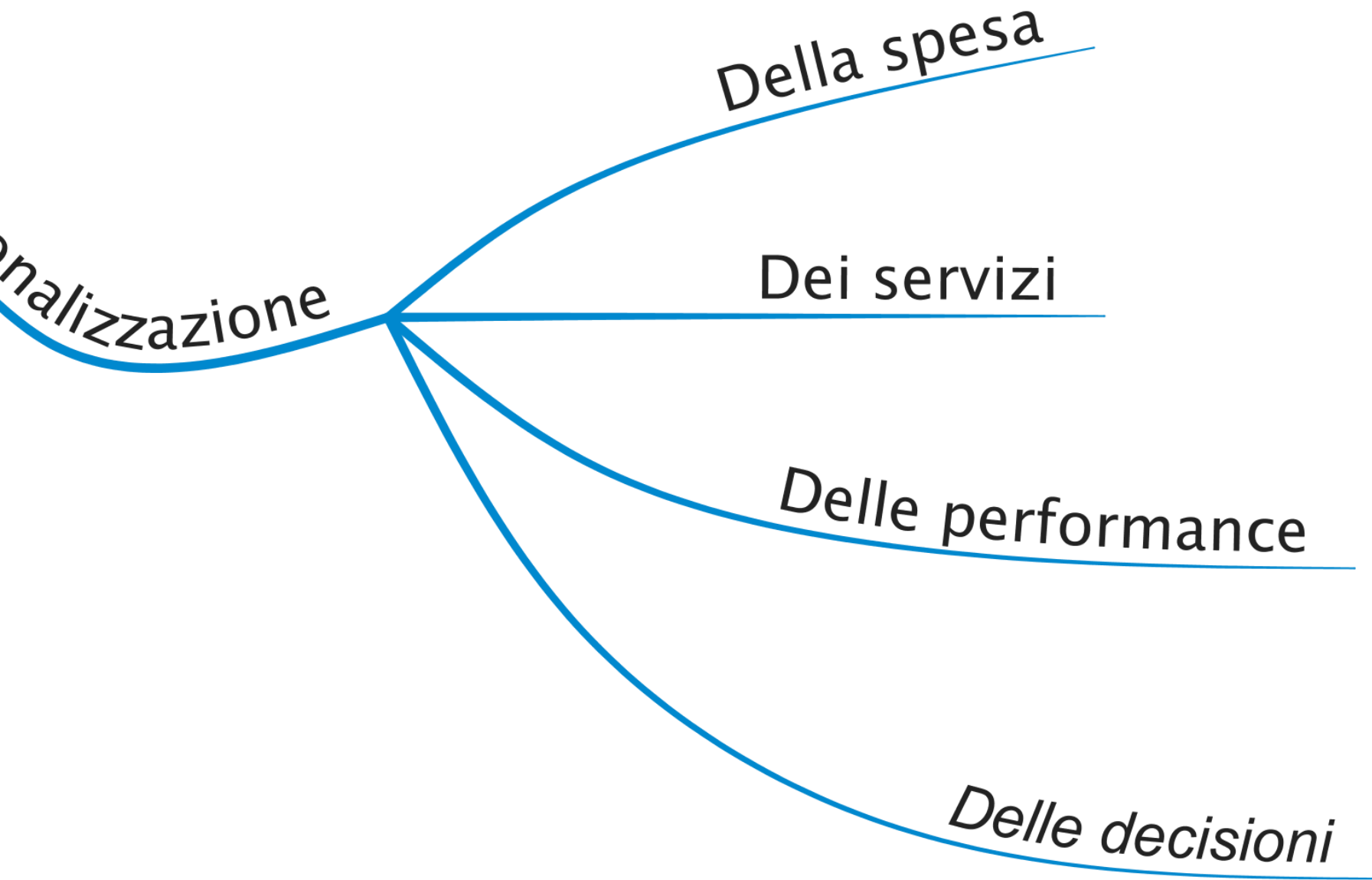
We can't win the future with a government of the past. President Obama, 2011 State of the Union address

I dati come risorsa



sa

Razionalizzazione



Census Data


Istituto nazionale di statistica | Bandi di gara | Concorsi | Amministrazione trasparente

ITA ENG

Istat

Prodotti Strumenti Informazioni Cerca... Regione Argomento

Statistiche per



sala stampa eventi istituzionali & scientifici info rilevazioni I.Stat accedi a tutti i dati

Twitter Facebook YouTube RSS

In evidenza

- Calendario delle diffusioni e degli eventi
- SEC 2010: il nuovo sistema europeo dei conti
- Previsioni economiche e microsimulazioni
- Informazioni territoriali e cartografiche
- Codici delle unità amministrative
- Attività della ex-Scuola superiore di statistica

Ultime notizie

Le statistiche dell'Istat sull'acqua
 Nel 2001-2010 sono caduti in media 245.457 mln di m3 di acqua/anno (+1,8% rispetto al 1971-2000)
 Comunicato stampa, venerdì 20 marzo 2015

Risorse idriche naturali
 L'Istat presenta, per la prima volta, la valutazione quantitativa delle risorse idriche naturali
 Tavole di dati, venerdì 20 marzo 2015

Detenuti nelle carceri italiane
 Al 31 dicembre 2013 nelle carceri italiane 62.536 persone detenute, il 4,8% in meno rispetto al 2012
 Comunicato stampa, giovedì 19 marzo 2015

Indicatori per le politiche di sviluppo
 Aggiornati i 283 indicatori disponibili per le regioni italiane, le macro-aree e le aree obiettivo
 Sistema informativo, mercoledì 18 marzo 2015

Commercio estero
 A gennaio 2015 il saldo commerciale è di 219 milioni (251 milioni a gennaio 2014)
 Comunicato stampa, mercoledì 18 marzo 2015

Produzione nelle costruzioni
 A gennaio 2015 l'indice +1,0% su dicembre e -2,4% in un anno
 Comunicato stampa, mercoledì 18 marzo 2015

Comunicati | Archivio

Prezzi al consumo Produzione industriale
 Prezzi alla produzione Prodotto interno lordo
 Occupati Tasso di disoccupazione
 Retribuzioni Commercio al dettaglio

Prezzi al consumo

Flash non aggiornato

variazioni % tendenziali, al lordo dei tabacchi

naItalia | edizione 2015

bes | benessere equo e sostenibile

15° CENSIMENTO GENERALE DELLA POPOLAZIONE E DELLE ABITAZIONI 2011

CENSIMENTO DELL'INDUSTRIA E DEI SERVIZI 2011

6° Censimento Generale dell'Agricoltura

Indici per aggiornare

I dati di "produzione"



Fatturazione elettronica



azione elettronica

2 milioni le imprese fornitrici della PA

I bilanci comunali



CRM

060606

The screenshot shows the official website of the Municipality of Rome. At the top, the word 'ROMA' is displayed in a serif font next to the city's coat of arms. Below this is a navigation bar with links for 'Home', 'Mappa', and 'Guida alla navigazione'. A search bar contains the number '060606' and a 'Val' button. The main content area features a large advertisement for the '060606' service, which is a 24-hour helpline for citizens. The ad includes the text 'CHIAMA ROMA' and 'LA CITTÀ CHE TI ASCOLTA.' along with the Telecom Italia logo. A sidebar on the left lists various services and administrative sections, such as 'Servizi on line', 'Elenco servizi online', 'Il Campidoglio', and 'Sezioni del portale'.

ROMA

Home Mappa Guida alla navigazione

060606 Ricerca Val

Servizi on line

Elenco servizi online

Informazioni preliminari
Identificazione al Portale
Il tuo profilo
Entra nell'area riservata

Il Campidoglio

Sindaco
Giunta Capitolina
Assemblea Capitolina
Appuntamenti Istituzionali
Relazioni Internazionali
Storia e Monumenti

Sezioni del portale

Struttura Organizzativa
Municipi
Poteri sostitutivi in caso di inerzia
Organigramma
Amministrazione Trasparente
Deliberazioni e atti
Albo Pretorio on-line
Pubblicazioni Matrimoni
Bandi di Gara e Contratti
URP
Servizi al Cittadino
Gestione Commissariale
Intranet

060606

Le Statistiche

CHIAMA ROMA

IN COLLABORAZIONE CON **TELECOM ITALIA**

060606

LA CITTÀ CHE TI ASCOLTA.

*060606
la città che ti ascolta
Raggiungibile 24 ore su 24,
365 giorni l'anno,
al costo di una chiamata alla rete urbana di Roma*.

Gli operatori rispondono in tempo reale alle domande e forniscono informazioni su tutti gli uffici e i servizi di Roma Capitale.

Il servizio è attivo sempre anche in Inglese e Rumeno,
Il Contact Center di Roma Capitale,
una linea diretta con l'Amministrazione della città

*il costo effettivo della chiamata può variare in base al contratto stipulato con il proprio gestore telefonico *

Open Government Data

I dati di "produzi

 dati.gov.it

La mappa della spesa

Fai click qui per
cancellare le selezioni



TRIBUTI
Spesa storica
€ 497.170.185



UFFICIO TECNICO
Spesa storica
€ 1.024.499.937



ANAGRAFE
Spesa storica
€ 551.023.543



ALTRI SERVIZI GENERALI
Spesa storica
€ 6.386.493.525



POLIZIA LOCALE
Spesa storica
€ 2.641.561.106



ISTRUZIONE
Spesa storica
€ 3.568.619.418



VIABILITÀ
Spesa storica
€ 2.212.809.015



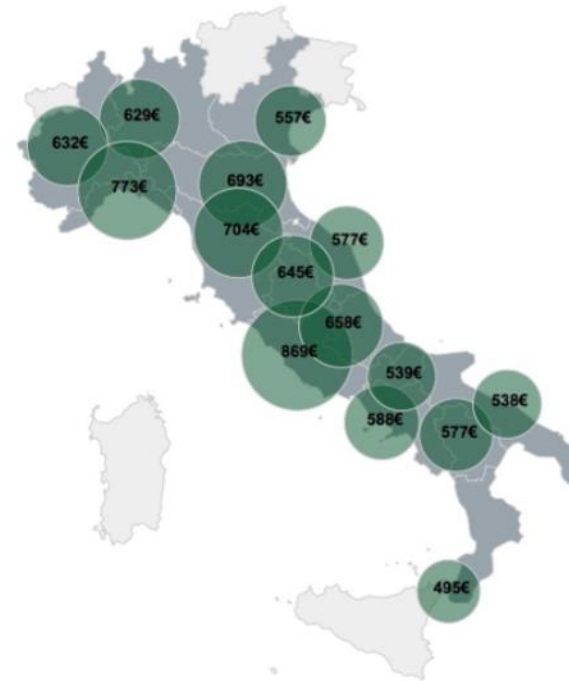
TRASPORTI
Spesa storica
€ 985.882.751



TERRITORIO
Spesa storica
€ 1.671.883.262



Spesa storica pro capite dei comuni per regione



© OpenStreetMap contributors

Spesa storica totale e spesa pro capite dei comuni per regione

Regione	Spesa storica	Spesa pro capite
Abruzzo	€ 883.552.123	€ 658
Basilicata	€ 339.041.475	€ 577
Calabria	€ 995.616.101	€ 495
Campania	€ 3.430.468.711	€ 588
Emilia Romagna	€ 3.071.077.805	€ 693

Conosci, confronta, valuta gli Enti Locali



Su Saperi PA l'approfondimento OpenCivitas

OpenCivitas

OpenCivitas è la porta d'accesso alle informazioni degli enti locali che permette a cittadini e amministratori di: **conoscere** i dati raccolti per la determinazione dei fabbisogni standard, **confrontare** le prestazioni degli enti e **valutare** le scelte

[LEGGI](#)

CERCA



NAVIGA



CONFRONTA



Cerca il tuo ente, naviga o confronta

La mappa della spesa

Fai click qui per
cancellare le selezioni

dati.gov.it
I dati aperti della Pubblica Amministrazione

Dati Focus Fare Open Data Notizie Documenti Info

Cerca nei dataset **CERCA**

Il portale nazionale dei dati aperti della PA
Nuova organizzazione dei dataset
Navigazione semplificata
Focus e approfondimenti sulle politiche opendata

dati.gov.it
In continuo aggiornamento.

10 332 dataset prodotti da 76 amministrazioni tra cui Dati Geografici e 695 Dati Statistici.

La visualizzazione interattiva sottostante consente di navigare i dataset del catalogo nazionale per territorio e tema.

Dati.gov.it

Comunali (629)		
Regionali (513)		Nazionali (345)

Dati prodotti dai cittadini

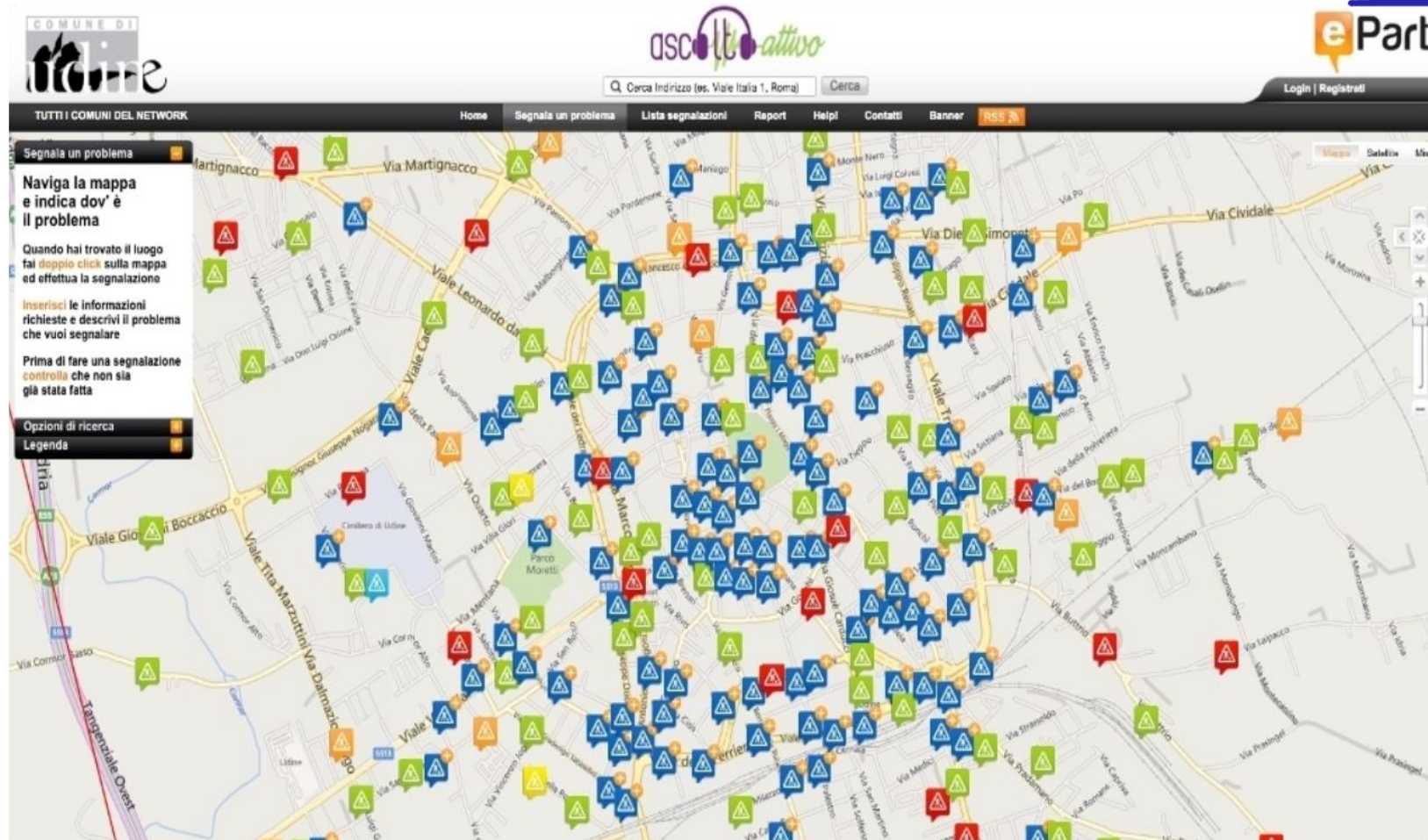
The screenshot shows the 'dati.gov.it' website interface. At the top, there is a navigation bar with 'Dati', 'Focus', and 'Fare Open Data' tabs. Below this is a search bar with the placeholder text 'Cerca nei dataset'. The main content area features a blue header with the text 'Il portale nazionale dei dati aperti della PA' and a list of features: 'Nuova organizzazione dei dataset', 'Navigazione semplificata', and 'Focus e approfondimenti sulle politiche open data'. A large statistic is displayed: '10 332 dataset prodotti da' followed by 'tra cui Dati Geografici e'. Below this, a section titled 'La visualizzazione interattiva sottostante consente di filtrare i dati nazionali per territorio' is partially visible. At the bottom, a table shows the distribution of datasets by level: 'Comunali (629)', 'Regionali (513)', and 'Nazionali (513)'. The 'dati.gov.it' logo and tagline 'I dati aperti della Pubblica Amministrazione' are visible in the top right corner.

Crowdsentiment

CROWDSOURCING



E.part



Contest

Idearoom registro entra

Mettiamo le nostre idee a l...

Cerca Ideas

Invia una Nuova Idea

Benvenuti IDEE

Welcome to our community.

In this community, you can submit ideas, vote on existing ideas, or add comments.

To submit an idea, please click the Submit New Idea button at the top of the navigation sidebar. You will then be asked to add a title and choose a campaign for the new idea. You will also have the option to add tags to the idea. To vote on an idea, simply click the up or down arrows to the right of the idea title/description. And to add a comment, click in the box below the idea.

If you would like to see all ideas created with a specific tag, you can click on the word or phrase via the tagcloud in the navigation sidebar area under "What we're discussing". You can also view ideas sorted by Campaigns from the right navigation area. To return to this page, click the All Ideas link.

Filtra Idee di Stato: Tutto (454)

recenti popolari Hot

- SEGNALAZIONI VARIE

Bagni pubblici

Bisogna risolvere il problema dei bagni pubblici! Non deve essere necessario entrare in un bar pr trovarli. All'estero, in ogni città, li troviamo diffusi, decenti (anche a pagamento) e secondo me sono indice di civiltà.

Inserito da **Marina Stagno** 3 anni fa | 20 commenti

241
voti

+244 -3

TRASPARENZA

Open data per il Comune di Cagliari

L'open data è una pratica ed una filosofia insieme. Si tratta di pubblicare, da parte del Comune, i dati da esso prodotti in 1) formati aperti e 2) con una licenza che ne permetta la fruizione ed il riuso da parte di cittadini e imprese. La mia proposta è di farlo il prima possibile. Questo permette diversi vantaggi: - Trasparenza: i dati del Comune sono visibili a tutti ed analizzabili da chi ne ha le competenze. ...di più >

Inserito da **Marcello Verona** 3 anni fa | 19 commenti

191
voti

+194 -3

AMBIENTE

Orti Urbani

Cagliari è ricca di spazi comunali inutilizzati e lasciati al degrado. Si va dall'imminente gestione dei grandi spazi delle ex servitù militari fino ai piccoli appezzamenti di terreno anche di poche decine di metri quadri tra le strade o tra i palazzi. Propongo la creazione di un apposito ufficio comunale che faccia il censimento di tutti i terreni di proprietà comunale e lasciati all'incuria. Tramite questo ufficio i ...di più >

Inserito da **MassimoC** 3 anni fa | 23 commenti

185
voti

+185 -10

Come funziona? [-]

Gli utenti inviano le loro idee.

La nostra comunità discute e vota le idee.

Le idee più votate salgono in cima alla lista.

Statistiche di utilizzo [-]

548 Idee Inviae
2754 Commenti 15K Voti
1191 Utenti

Visualizza i collaboratori Top

Campagne attive [-]

Tutte le idee

- Abitazioni
- Ambiente
- Città che apprende
- Cultura
- eGovernment
- Infanzia e adolescenza
- Innovazione
- Lavoro
- Partecipazione
- Politiche sociali
- Salute e benessere
- Sostenibilità
- Sport
- Trasparenza
- Turismo
- Urbanistica
- Segnalazioni varie
- Sull'ideario
- Fuori tema

Categorie scadute [+]

Dati prodotti dalle cose

identificazione

localizzazione

diagnosi

metering

sensing

Crowdsensing

Temperatura e inquinamento

netatmo | La Stazione Meteo per Smartphone





Mobilità





6 Trilioni di segnalazioni GPS anonime popolato da una Community di più di 50 Milioni di U



Dati prodotti dalle imprese



rendicontazione sociale e ambientale

rendere

cosa leggono gli italiani?

dati sui consumatori

E la PA?

Esistono le competenze?

Esistono gli strumenti?

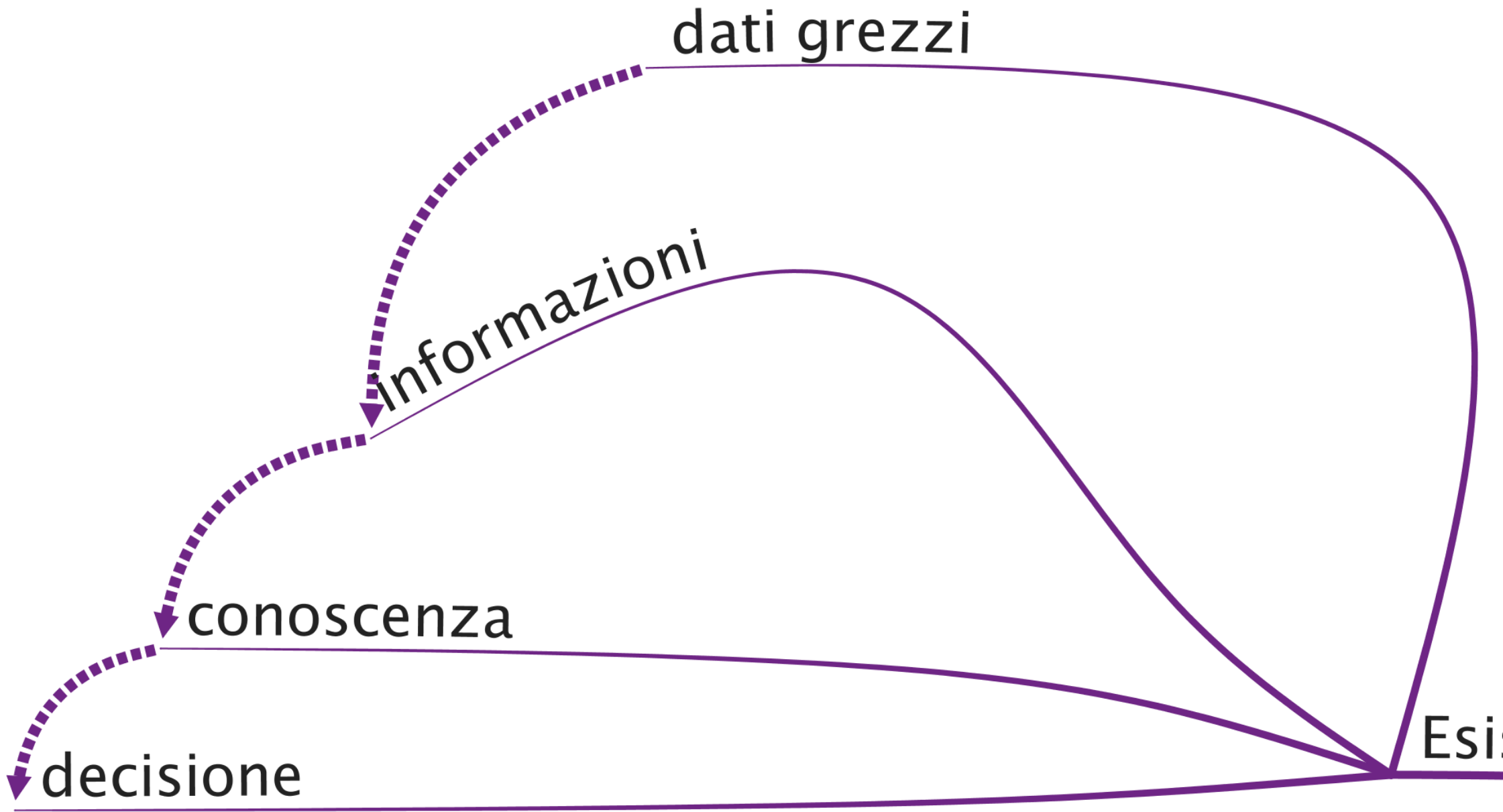
La tecnologia come fattore abilitante?

Esiston

Esist

Esiste una cultura del data driven decision?

Esistono le competenze?





Data Driven Decision